





REF: # 6568

DENIA



INFO

PRIS:	49.000 €
BOLIG TYPE:	Tomt
STED:	Denia
SOVEROM:	-
Bad:	-
BOAREAL (m2):	9
TOMT (m2):	7.162
Terrasse (m2):	-
ÅR:	-
ETASJER:	-
MELDING	-



BESKRIVELSE

Magnificent 7.162 sq meters plot for sale with the best views of the area, situated in Pego, Alicante, Spain. The plot is on flat agricultural land, with different levels. The plot has spectacular views to the orange trees of the valley, to the mountains and the sea. Water and electricity connections are near, and the access to the plot is through a paved road. It is ideal for people who want to buy a unique and special plot to build a good size villa with incredible views and total privacy. It is located near all the amenities, at only 20 minutes to Denia, with all the touristic amenities and wonderful sandy beaches and at only 1 minutes to where is the biggest commercial centre in the area and Pego.

ENERGETIC CERTIFIED




UTSIKT

- Panorama







GOBIERNO DE ESPAÑA

MINISTERIO DE HACIENDA Y FUNCIÓN PÚBLICA

SECRETARÍA DE ESTADO DE HACIENDA

DIRECCIÓN GENERAL DEL CATASTRO

CONSULTA DESCRIPTIVA Y GRÁFICA DE DATOS CATASTRALES DE BIEN INMUEBLE

REFERENCIA CATASTRAL DEL INMUEBLE
03102A024001500000DF

DATOS DESCRIPTIVOS DEL INMUEBLE

LOCALIZACIÓN

Polygono 24 Parcela 150

AMBRA. PEGO [ALICANTE]

USO PRINCIPAL

Agrario

AÑO CONSTRUCCIÓN

COEFICIENTE DE PARTICIPACIÓN

100,000000

SUPERFICIE CONSTRUIDA (m²)

PARCELA CATASTRAL

SITUACIÓN

Polygono 24 Parcela 150

AMBRA. PEGO [ALICANTE]

SUPERFICIE CONSTRUIDA (m²)


SUPERFICIE GRÁFICA PARCELA (m²) TIPO DE FINCA

7.162

CULTIVO

Subparcela	CC	Cultivo	IP	Superficie m²
a	NR	Agrios regadio	01	7.123
b	L	Improductivo	00	39

INFORMACIÓN GRÁFICA



Este documento no es una certificación catastral, pero sus datos pueden ser verificados a través del 'Acceso a datos catastrales no protegidos' de la SEC.

751.580

Coordenadas U.T.M. Huso 30 ETRS89

--- Límite de Manzana

--- Límite de Parcela

--- Límite de Construcciones

--- Mobiliario y aceras

--- Límite zona verde

--- Hidrografía

Jueves , 25 de Enero de 2018

"OUR EXPERIENCE IS YOUR GUARANTEE"